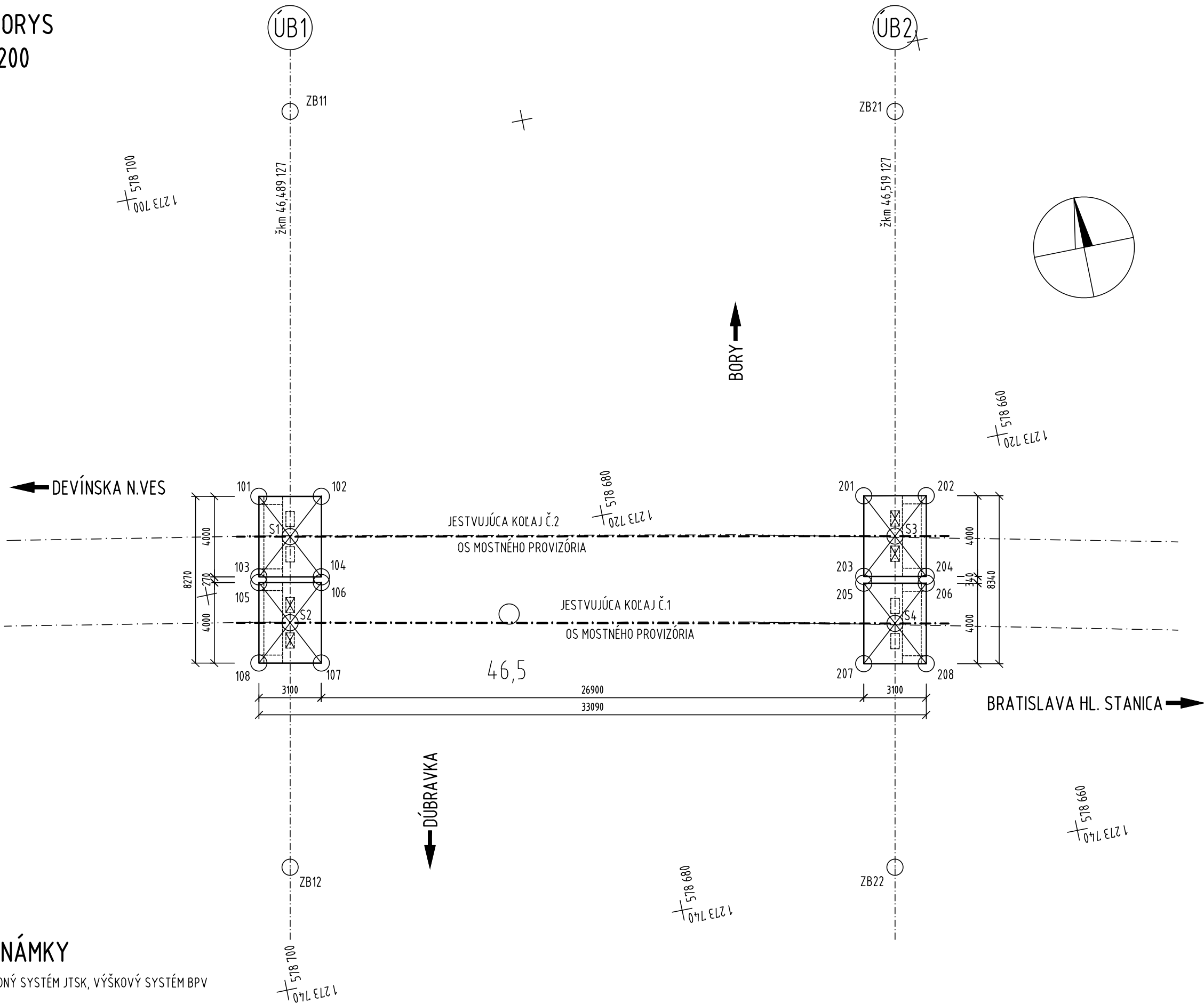


PÔDORYS
M 1:200



POZNÁMKY

1. SÚRADNÝ SYSTÉM JTSK, VÝŠKOVÝ SYSTÉM BPV

SÚRADNICE STREDOV ZÁKALDOV

BOD	Y [m]	X [m]
S1	578695.382	1273717.976
S2	578696.229	1273722.167
S3	578665.970	1273723.894
S4	578666.830	1273728.145

SÚRADNICE ZAIŠŤOVAČÍCH BODOV

BOD	Y [m]	X [m]
ZB11	578691.197	1273697.292
ZB12	578698.635	1273734.057
ZB21	578661.793	1273703.241
ZB22	578669.230	1273740.005

SÚRADNICE BODOV ROHU ZÁKLADU ÚB1

BOD	Y [m]	X [m]
101	578696.502	1273715.706
102	578693.463	1273716.318
103	578697.292	1273719.627
104	578694.253	1273720.239
105	578697.345	1273719.894
106	578694.308	1273720.512
107	578695.105	1273724.432
108	578698.143	1273723.814

SÚRADNICE BODOV ROHU ZÁKLADU ÚB2


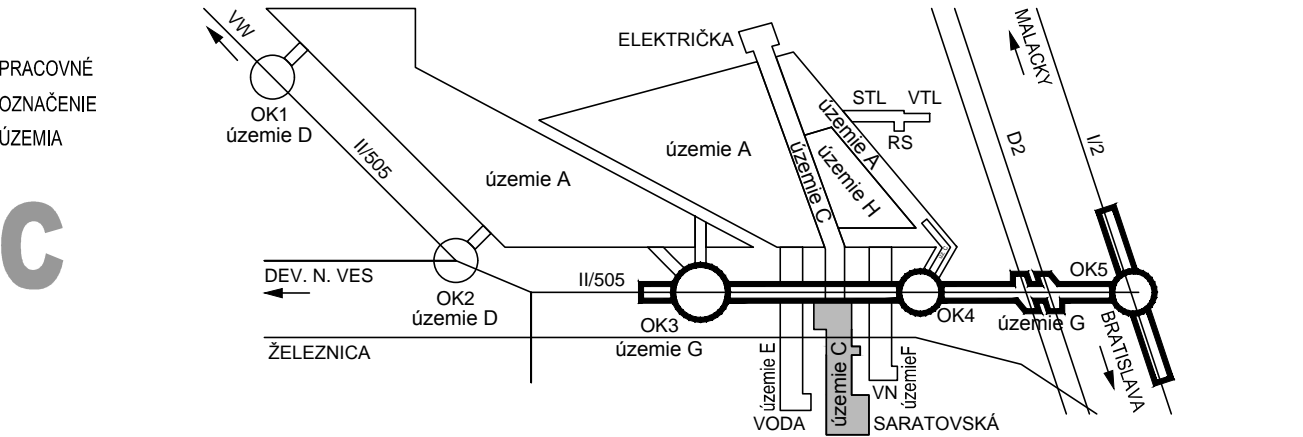
BOD	Y [m]	X [m]
201	578667.095	1273721.627
202	578664.056	1273722.239
203	578667.884	1273725.549
204	578664.845	1273726.160
205	578667.950	1273725.876
206	578664.912	1273726.494
207	578668.748	1273729.795
208	578665.710	1273730.414

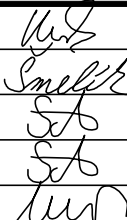

ZMENY DOKUMENTÁCIE

Zmena	Index:	Dátum:	Meno - Podpis:	Text zmeny:



RIEŠENÁ ZÓNA Nové dopravné prepojenie II/505 s MČ Dúbravka



Manažér projektu:	Ing. Ján Kušnír				
Hlavný inžinier projektu:	Ing. Marek Šmelik				
Zodpovedný projektant objektu:	Ing. Juraj Schubert				
Navrhol - vypracoval:	Ing. Juraj Schubert				
Kontroloval:	Ing. Matúš Uhlík				
Miesto stavby:	Bratislava	Okres:	Bratislava IV	Trnavská cesta 27, 831 04 BRATISLAVA	
Investor - stavebník:				Generálny riaditeľ: Ing. Slavomír Podmanický	
Stavba: NOVÉ DOPRAVNÉ PREPOJENIE II/505 S MČ DÚBRAVKA	Objekt (súbor): C801 Provizórny žel. most na trati Bratislava hl.st. - Kúty v žkm 46,504 nad predĺžením Saratovskej			Zákazkové číslo:	1514
				Dátum:	01/2016
				Stupeň - účel:	DSP
				Počet A4:	3A4
				Mierka:	1:200
				Časť:	E
Názov prílohy:	Vytýčovací výkres			Príloha:	4
Digitálny názov prílohy:	1514_DSP_C801_04_Vytýcovací_vykres.dwg				